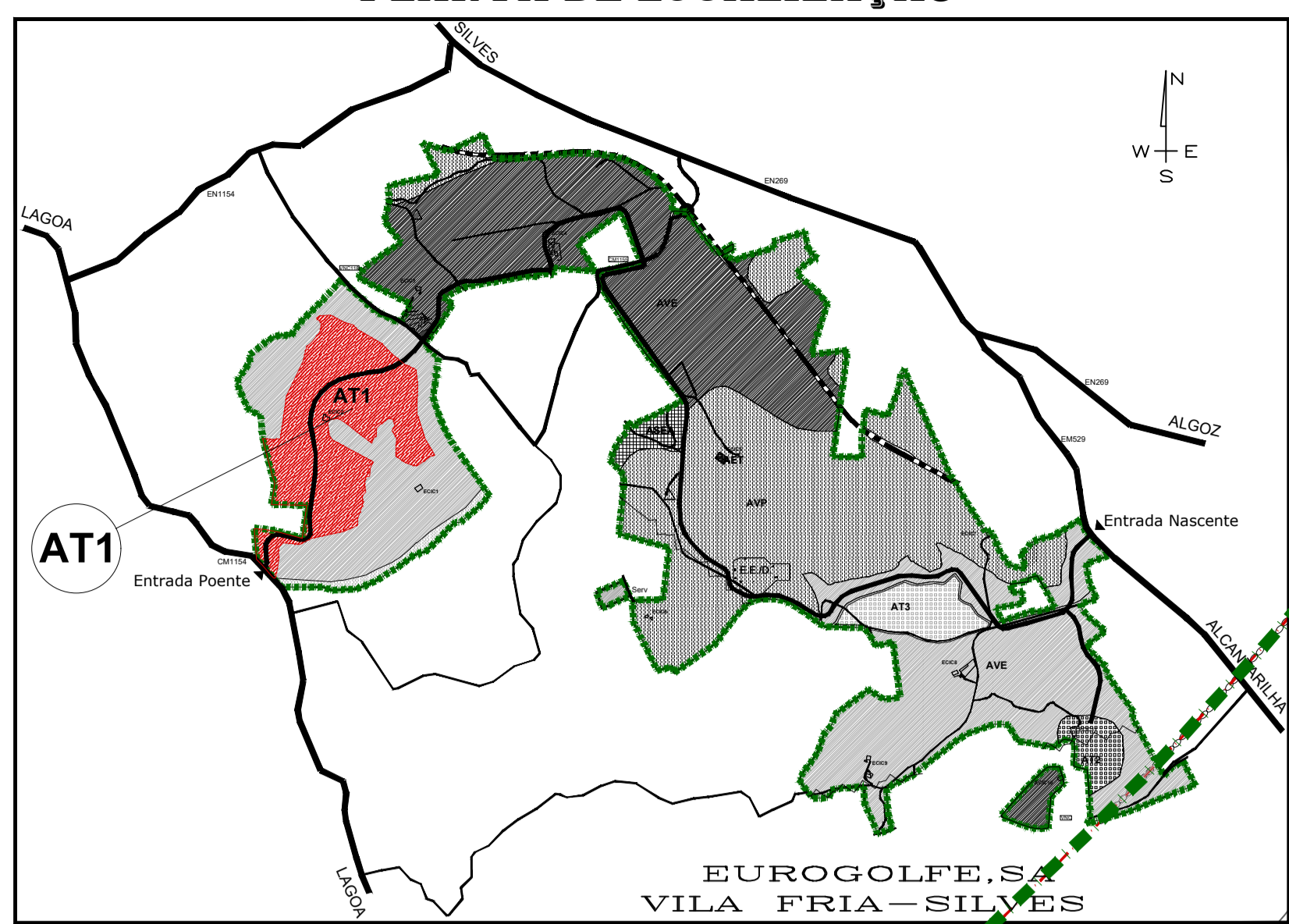


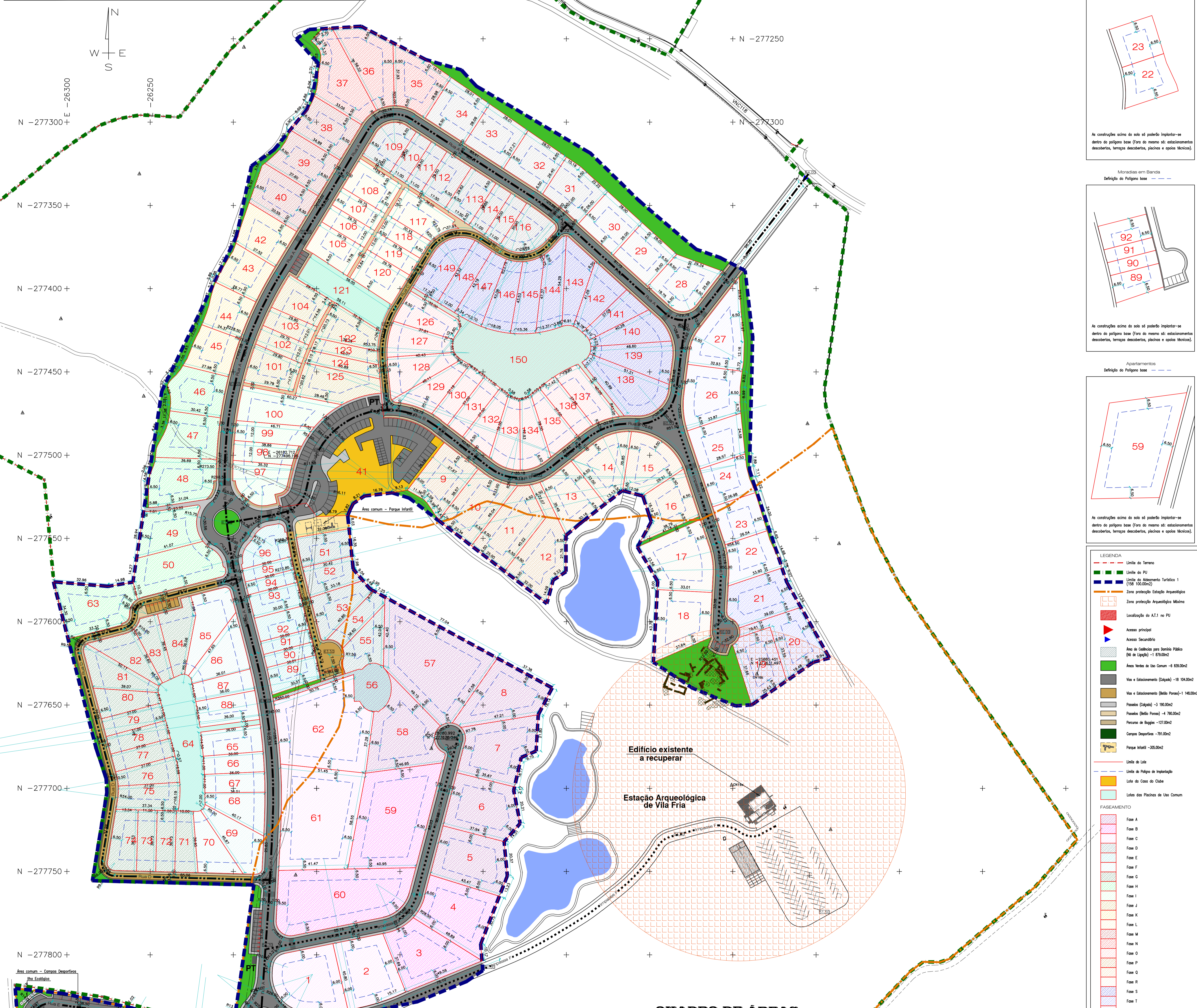
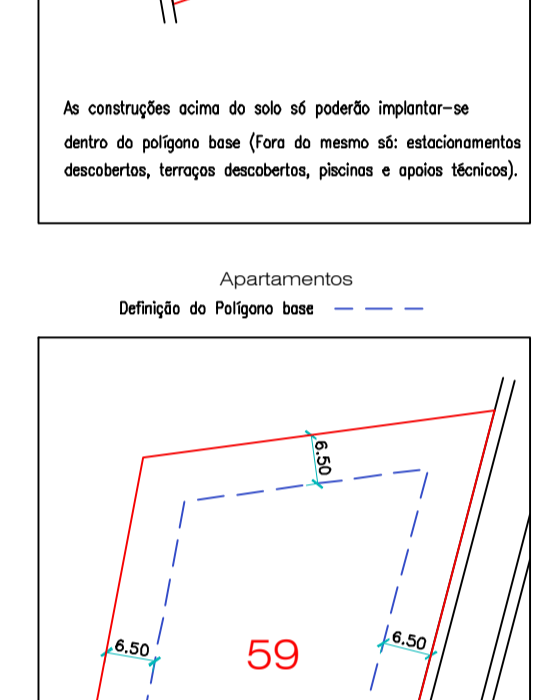
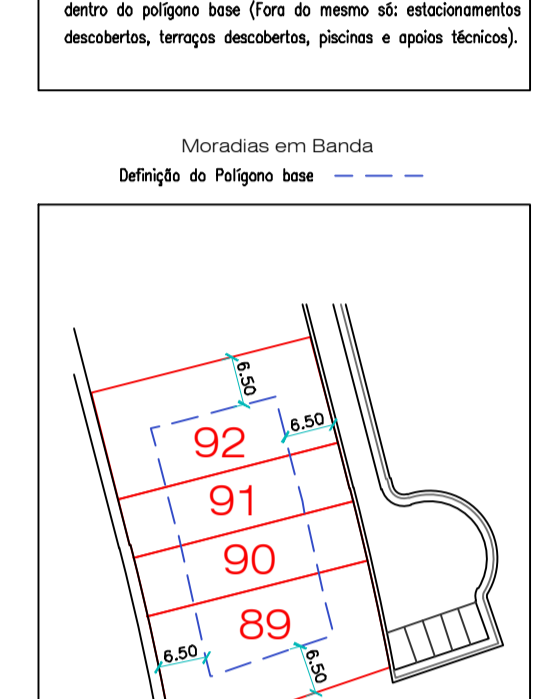
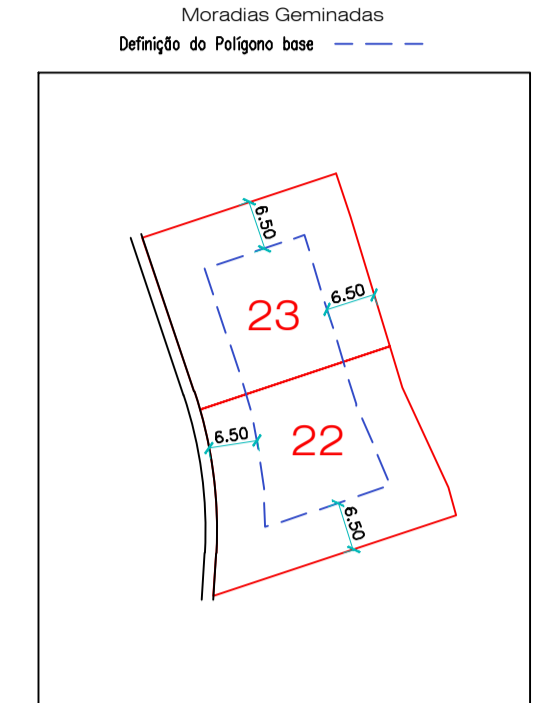
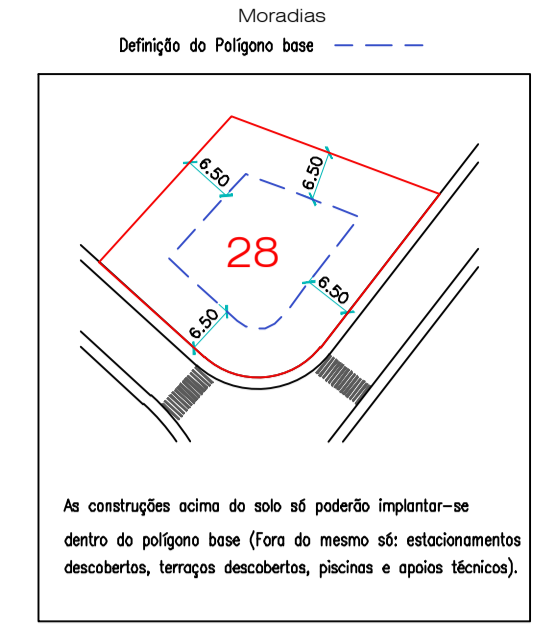
PLANTA DE LOCALIZAÇÃO



EUROGOLFE, S.A.
VILA FRIA-SILVES

+ E -26100 + E -26050 + E -26000
+ E -25950 + E -25900 + E -25850
+ N -27100 + N -27150
+ N -27200

| ÁREAS DE IMPERMEABILIZAÇÃO | | | | |
|------------------------------|----------|-----------------------|-------------|------------------|
| DESIGNAÇÃO | ÁREA | MATERIAL | COEFICIENTE | CIS |
| EDIFÍCIOS + PISCINAS | 26950,00 | BRITOLIMONDO | 1 | 26950,000 |
| CEIMÓTIAS | 1520,00 | BRITOLIMONDO | 1 | 1520,000 |
| ARRUJAMENTOS/ESTACIONAMENTOS | 18100,00 | CALÇADA GRÁVADA | 0,5 | 9052,000 |
| ARRUJAMENTOS/ESTACIONAMENTOS | 1148,00 | BR-TÃO POROSO | 0 | 0,000 |
| PASSEIOS | 3190,00 | CALÇADA MÍDIA | 0,5 | 1595,000 |
| PASSEIOS | 4790,00 | BR-TÃO POROSO | 0 | 0,000 |
| CAMINHOS BORDOS | 1270,00 | BR-TÃO POROSO | 0 | 0,000 |
| CAMPOS DESPORTIVOS | 2910,00 | BR-TÃO POROSO/NATURAL | 0 | 0,000 |
| PARKING INFANTIL | 305,00 | BR-TÃO POROSO | 0 | 0,000 |
| TOTAL | | | | 38625,000 |



QUADRO DE ÁREAS

| Ordem | Área | Descrição | Superfície Total | Superfície Útil | Superfície Impermeabilizável | Superfície Impermeabilizada | Superfície Verde | Superfície Livre | Superfície Total | Superfície Útil | Superfície Impermeabilizável | Superfície Impermeabilizada | Superfície Verde | Superfície Livre | Superfície Total | Superfície Útil | Superfície Impermeabilizável | Superfície Impermeabilizada | Superfície Verde | Superfície Livre | Data | | | |
|-------|------|-------------------------------------|------------------|-----------------|------------------------------|-----------------------------|------------------|------------------|------------------|-----------------|------------------------------|-----------------------------|------------------|------------------|------------------|-----------------|------------------------------|-----------------------------|------------------|------------------|----------|-------------|------------|------------|
| | | | | | | | | | | | | | | | | | | | | | Projeto | Verificação | | |
| 1 | 110 | Área de Uso Comum - Parque Infantil | 1.500,00 | 1.500,00 | 1.500,00 | 1.500,00 | 1.500,00 | 1.500,00 | 1.500,00 | 1.500,00 | 1.500,00 | 1.500,00 | 1.500,00 | 1.500,00 | 1.500,00 | 1.500,00 | 1.500,00 | 1.500,00 | 1.500,00 | 1.500,00 | 1.500,00 | 1.500,00 | 2021/10/25 | 2021/10/25 |

LEGENDA

- Linhas de Terreno
- Linhas do PU
- Linhas de Alinhamento Tarifário 1 (100/30000)
- Zona proteção Estação Arqueológica
- Zona proteção Arqueológica Máxima
- Localização da AT1 no PU
- Área privada
- Área Secundária
- Área de Cessão para Gestão Pública (R&E) (100/30000)
- Área Verde de Uso Comum - 4.930,00m²
- Via + Estacionamento (Opção) - 18.134,00m²
- Via + Estacionamento (Sem Opção) - 148,00m²
- Pavimento (Opção) - 3.195,00m²
- Pavimento (Sem Opção) - 4.793,00m²
- Percursos de Búlgas - 127,00m²
- Campos Desportivos - 701,00m²
- Parque Infantil - 225,00m²
- Linhas de Lote
- Linhas de Polígono de Implantação
- Linhas de Casa de Clube
- Linhas das Placetas de Uso Comum

FABRICATION

- Fase A
- Fase B
- Fase C
- Fase D
- Fase E
- Fase F
- Fase G
- Fase H
- Fase I
- Fase J
- Fase K
- Fase L
- Fase M
- Fase N
- Fase O
- Fase P
- Fase Q
- Fase R
- Fase S
- Fase T
- Fase U
- Fase V
- Fase W
- Fase X

| | | | | |
|---|------------|-----|------------|-----|
| 6 | 2021/11/25 | REV | 2021/10/25 | REV |
| 5 | 2020/11/04 | REV | 2020/11/04 | REV |
| 4 | 2020/09/19 | REV | 2020/09/19 | REV |
| 3 | 2020/07/03 | REV | 2020/07/03 | REV |
| 2 | 2020/03/20 | REV | 2020/03/20 | REV |
| 1 | 2019/10/25 | REV | 2019/10/25 | REV |

PESTANA
ARQUITECTURA

PROJETO
Empreendimento Turístico
Alameda Turística de Vila Fria
AT1

CLIENTE
EUROGOLFE, S.A.

LUGAR
Vila Fria-Silves

TÍTULO
LOTEAMENTO

PLANTA DE SÍNTESE
PROPOSTA

ARQUITETA
LEANA ROSENDO GARRA

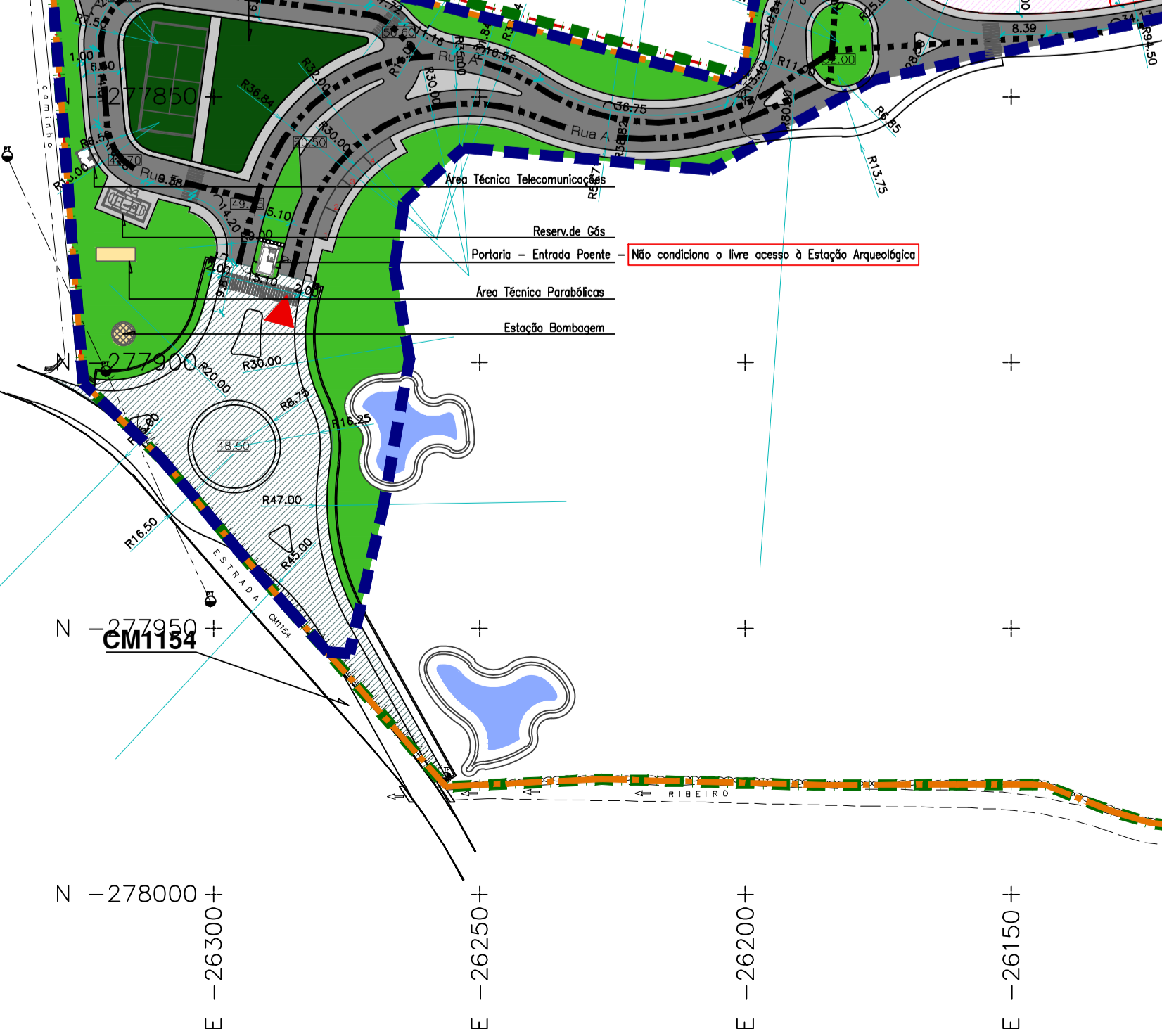
DATA
04/15/2021

ESCALA
1:1000

PROJETO
Câmara Municipal de Vila Fria

PROJETO
Câmara Municipal de Vila Fria

PROJETO
Câmara Municipal de Vila Fria



+ E -26300 + E -26250 + E -26200 + E -26150